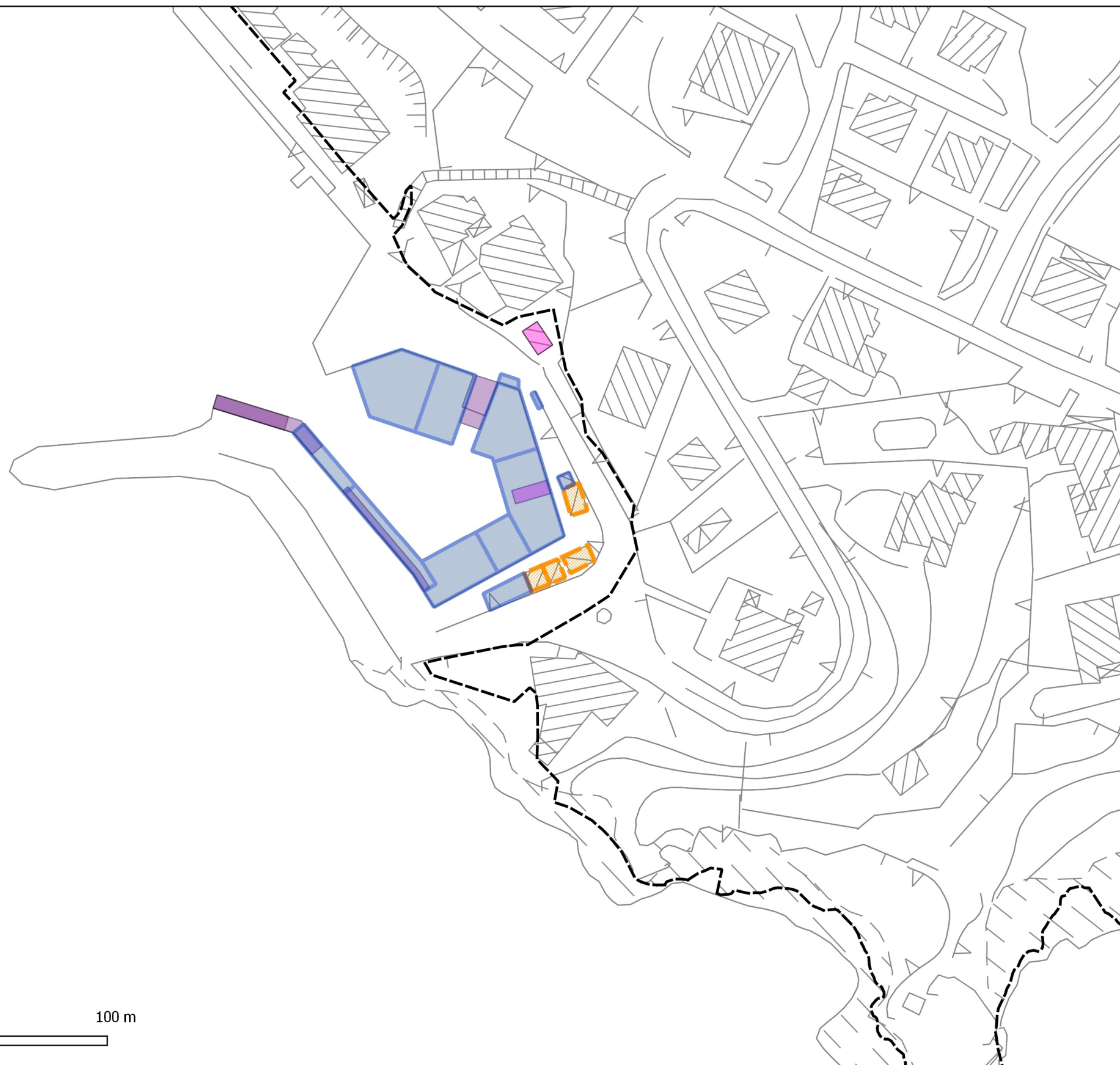
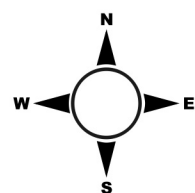


Regione Autonoma Friuli Venezia Giulia

Direzione Centrale Patrimonio, Demanio, Servizi generali e Sistemi informativi
Servizio Demanio












Piano di utilizzazione del demanio marittimo statale ad uso diportistico

art. 13 ter della L.R. 22/2006

Trieste, marzo 2022 - TAVOLA 10

Legenda

-  1 - Associazioni senza fini di lucro
-  2 - Società a fini di lucro
-  3 - Emungimenti
-  4 - Finalità 1 e 2
-  5 - Passaggio a PUD turistico ricreativo
-  6 - Concessioni Pesca e finalità 1
-  7 - Consegne
-  8 - Aree di pubblica utilità (TPL, squeri, ecc)
-  Dividente Demaniale



0 25 50 75 100 m

Le aree evidenziate sono da ritenersi indicative e non costituiscono certificazione dell'effettiva consistenza delle concessioni, per le quali si rinvia ai singoli provvedimenti.

Rappresentazione su base CTR.

1:1.000

COMUNE DI DUINO
AURISINA - Duino